

Instituția Publică "Agenția Servicii Publice"
Serviciul cadastral teritorial "TARACLIA"

C E R T I F I C A T

Data eliberării **15.12.2023**

Prin prezenta, se confirmă că la data eliberării prezentului certificat, în Registrul bunurilor imobile există următoarele înscrisuri valabile referitoare la bunul imobil și drepturile asupra lui.

Registrul bunurilor imobile 8728308009

Capitolul
Deschis

A,B
15.12.2023

Subcapitolul I. Bunul imobil

1.0 Bunul imobil **Teren**
Numărul cadastral **8728308.009**
Adresa **r-nul Taraclia, or. Tvardița, extravilan**
Locul amplasării (**domeniu public**)
Modul de folosință **Agricol**
Suprafața **0.7305 ha**
Tipul hotarelor **generale**

Subcapitolul II. Dreptul de proprietate asupra bunului imobil

2.1 Bunul imobil **8728308.009**
Cota parte **1.0**
Proprietarul **Orașul Tvardița, Raionul Taraclia,**
Domiciliul / Sediul **r-nul Taraclia, or. Tvardița,**
Temeiul înscrierii **Decizia Consiliului local nr. 1/10 din 17.01.2023 (8701/23/9750)**
Decizia Consiliului local nr. 6/6 din 01.08.2023 (8701/23/9750)
Data înregistrării **28.09.2023**

Subcapitolul III. Grevarea drepturilor patrimoniale
Partea I. Alte drepturi înregistrate.

Nu sunt înscrisuri

Partea II. Notări.

Nu sunt înscrisuri

Interdicții.

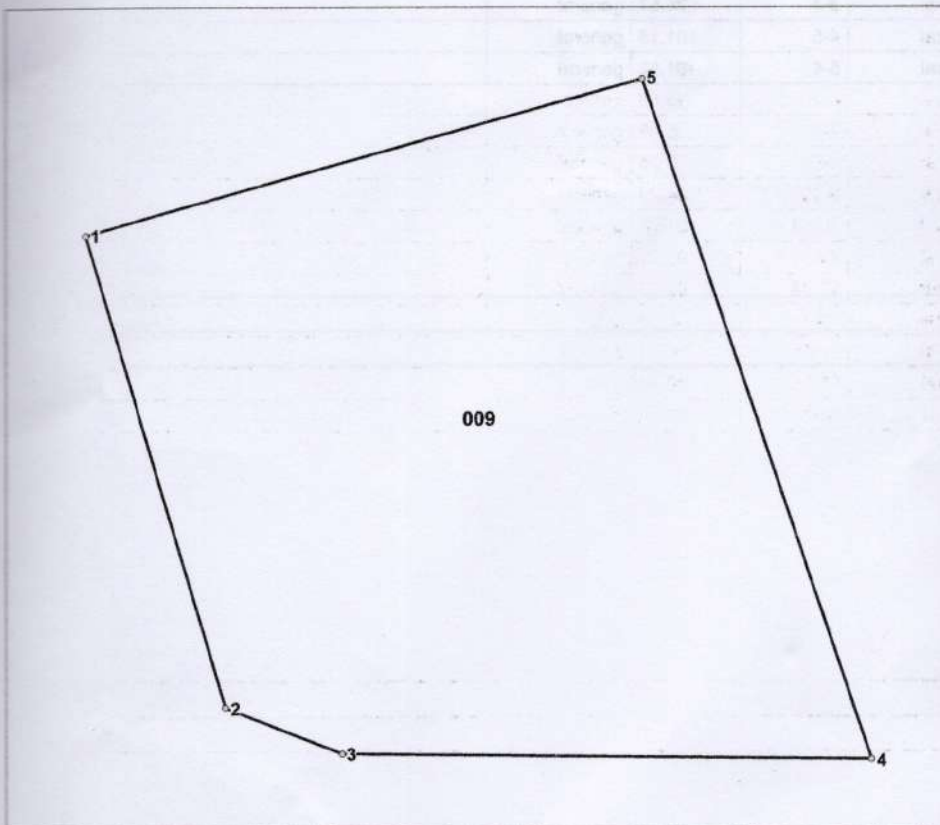
Nu sunt înscrisuri

Numele, prenumele registratorului - **CHIROV ALEXANDR**
Semnătura, ștampila și data



**PLANUL GEOMETRIC
a bunului imobil nou format**

Numărul cadastral 8728308.009



Amplasamentul bunului



009 - numărul cadastral al terenului

Caracteristicile tehnice ale bunului imobil

Numar_cadastral	Tipul_bunului	Suprafata	Destinatia	Mod_de_folosinta
8728308.009	Teren	0.7305 ha	Agricol	Pășuni

Parametrii hotarului vezi verso

CERTIFICAT

Data eliberării **22.05.2023**

Prin prezenta, se confirmă că la data eliberării prezentului certificat, în Registrul bunurilor imobile există următoarele înscrisuri valabile referitoare la bunul imobil și drepturile asupra lui.

Registrul bunurilor imobile 8728308007

Capitolul

A,B

Deschis

17.05.2023

Subcapitolul I. Bunul imobil

1.0

Bunul imobil **Teren**

Numărul cadastral **8728308.007**

Adresa **r-nul Taraclia, or. Tvardița, extravilan**

Modul de folosință **Agricol**

Domeniul **Public**

Suprafața **4.639 ha**

Tipul hotarelor **generale**

Subcapitolul II. Dreptul de proprietate asupra bunului imobil

2.1

Bunul imobil **8728308.007**

Cota parte **1.0**

Proprietarul **satul Tvardița, raionul Taraclia,**

Domiciliul / Sediul

Temeiul înscrierii **Decizia Consiliului local nr. 3/10 din 03.04.2023 (8701/23/5076)**

Data înregistrării **05.05.2023**

Subcapitolul III. Grevarea drepturilor patrimoniale
Partea I. Alte drepturi înregistrate.

Nu sunt înscrisuri

Partea II. Notări.

Nu sunt înscrisuri

Interdicții.

Nu sunt înscrisuri

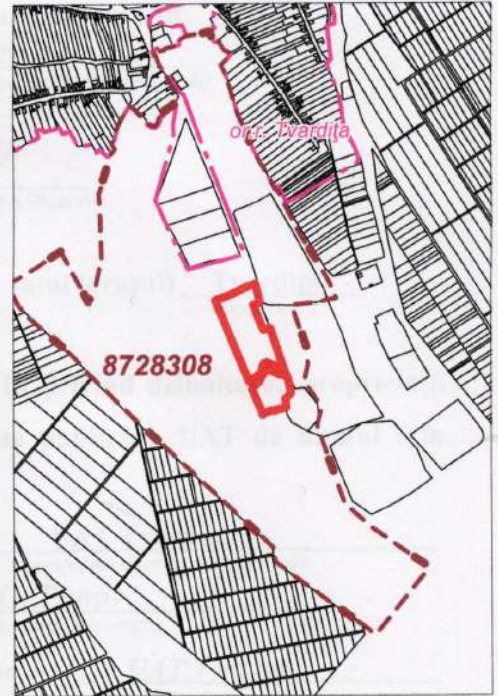
Numele, prenumele registratorului - **Greceanii Maia**

Semnătura, ștampila și data -



**Planul de Contur
a bunului (rilor) imobil (e) proprietate publică a UAT Tvardița
amplasat (e) în r-nul Taraclia, or. Tvardița, extravilan**

Amplasarea bunului



- Semne convenționale:
- Hotarul Unității Administrativ-Teritoriale
 - Hotarul și numărul sectorului cadastral
 - Hotarul intravilanului
 - Hotarele terenurilor din planului cadastral al teritoriului
 - Hotarul conturului format
 - Teren proprietate publică a Statului ("Întreprinderea pentru silvicultură Taraclia" Î.S.)

Caracteristicile tehnice a bunului imobil

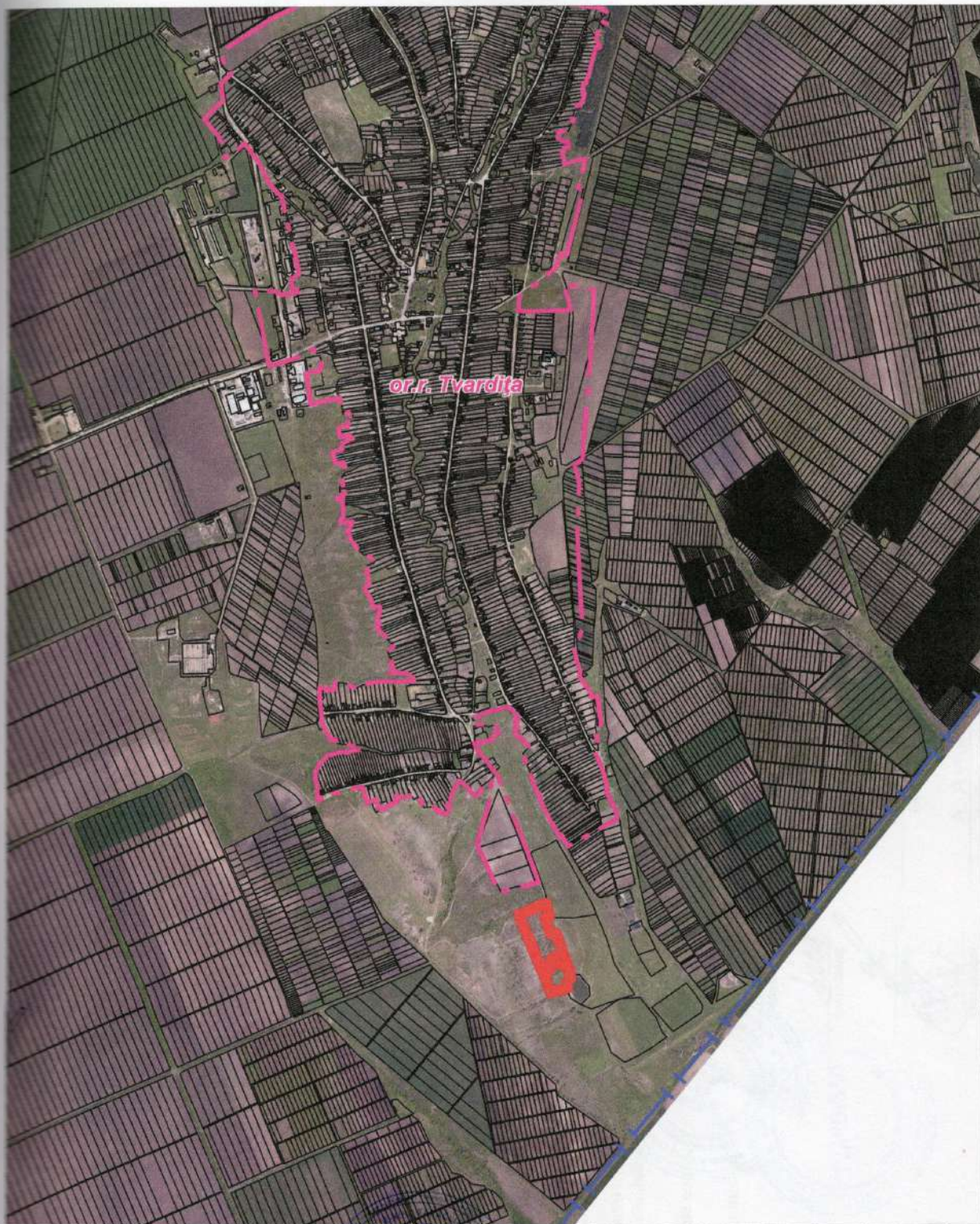
Tipul bunului imobil	Nu_ Cadastral	Apartenența	Suprafața (ha, mp)	Categoria de destinația	Modul de folosința	Domeniul	Mențiuni
Teren	8728308.007	UAT Tvardița	4.639 ha	(I) Teren cu destinație agricolă	Pășuni	Public	

GUVERNUL REPUBLICII MOLDOVA
AGENȚIA PROPRIETĂȚII PUBLICE
Direcția administrare a bunurilor imobile
și relații funciare

Executor / Semnătura

COORDONAT		Numerul avizului	EXECUTANT
Primarul or. Tvardița	"Întreprinderea pentru silvicultură Taraclia" Î.S.	06-05-104 din 05.10.22	SRL "GLAV-GEO"
Papara G.	Agencia "Moldsilva"		Lucrări cadastrale de delimitare în mod selectiv r-nul Taraclia, or. Tvardița, extravilan
Specialist pentru reglementarea proprietății funciare a primăriei	Agencia "Moldsilva"		Conducător/ Verificat S.R.L. semnătură L.Ș. G. Paci numele, prenumele
Buhicaru I.	Agencia Proprietății Publice al RM		Executant semnătură G. Paci numele, prenumele
Șeful serviciului relații funciare și cadastral al Consiliului Raional Taraclia	Agencia Proprietății Publice al RM		Data elaborării: 28.10.2022 Sistem de coordonate: MR99 Scara 1:5000
A. Panicerschi			

Schema amplasării obiectului
în r-nul Taraclia, or. Tvardița, extravilan



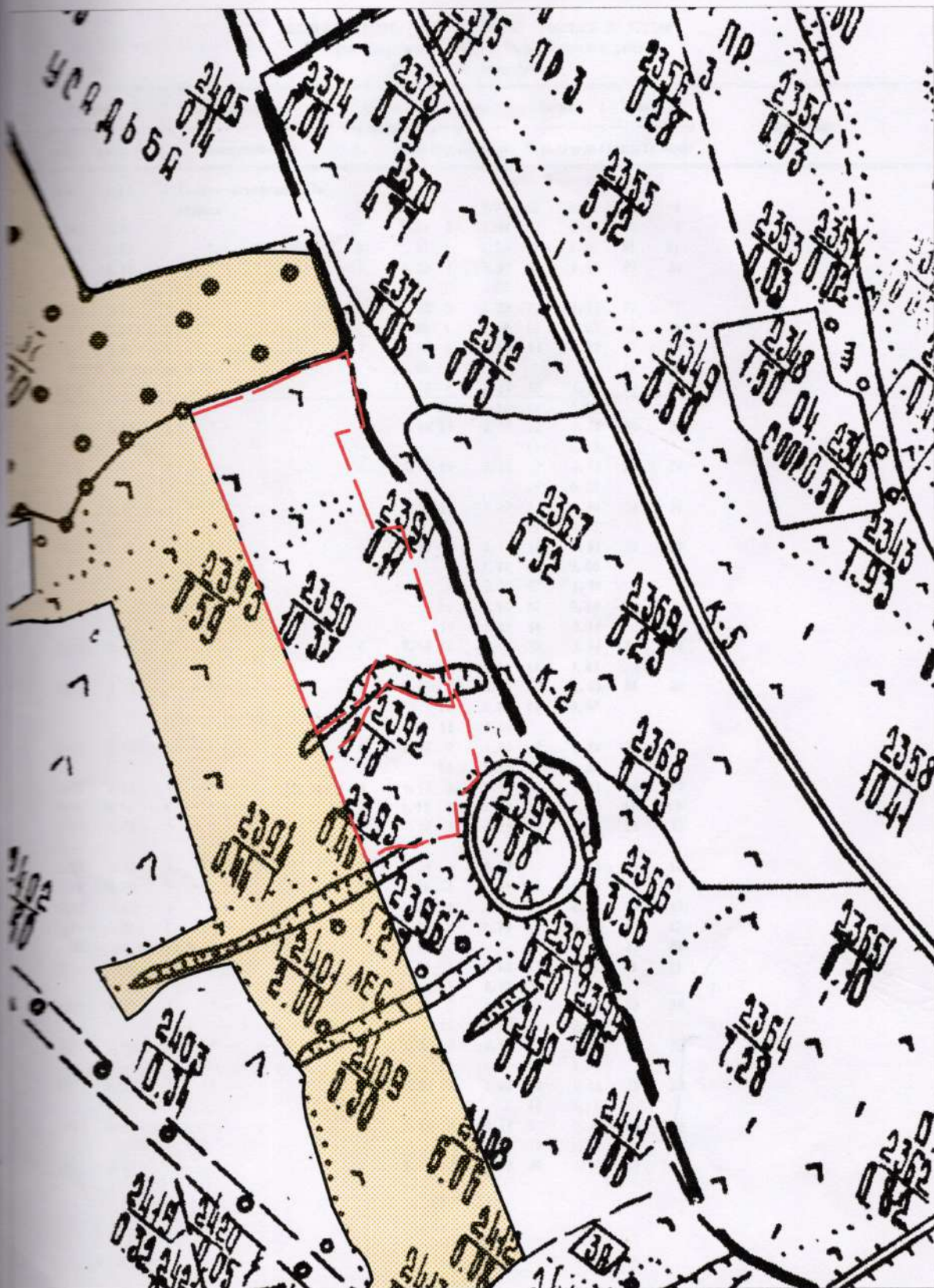
Specialistul pentru reglementarea regimului funciar
al primăriei or. Tvardița



[Handwritten signature]

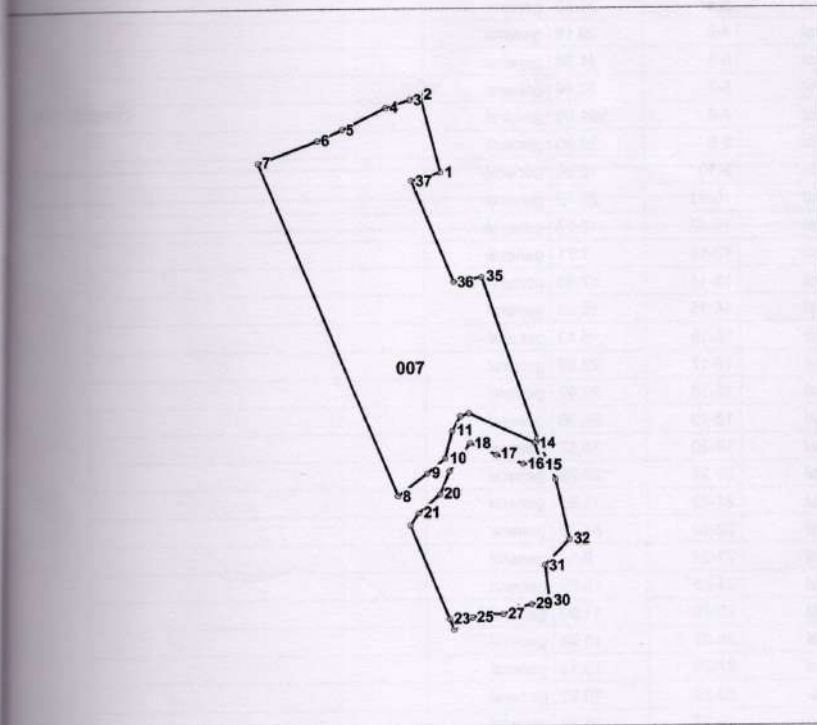
Bobicov I.

Extras din evidența grafică a terenurilor

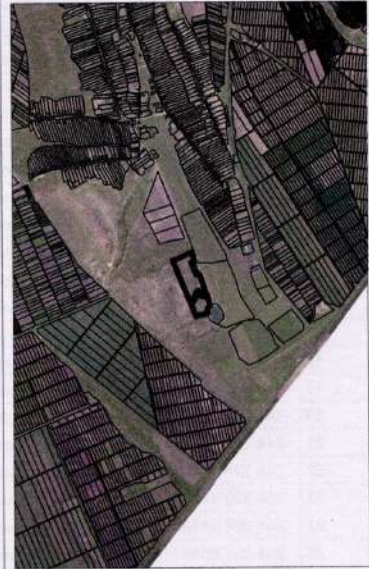


PLANUL GEOMETRIC

Numărul cadastral 8728308.007



Amplasamentul bunului



007 - numarul cadastral al terenului

Caracteristicile tehnice ale bunului imobil

Numar_cadastral	Tipul_bunului	Suprafata	Destinatia	Mod_de_folosinta	Domeniul
8728308.007	Teren	4.639 ha	(I) Teren cu destinație agricolă	Pășuni	Public